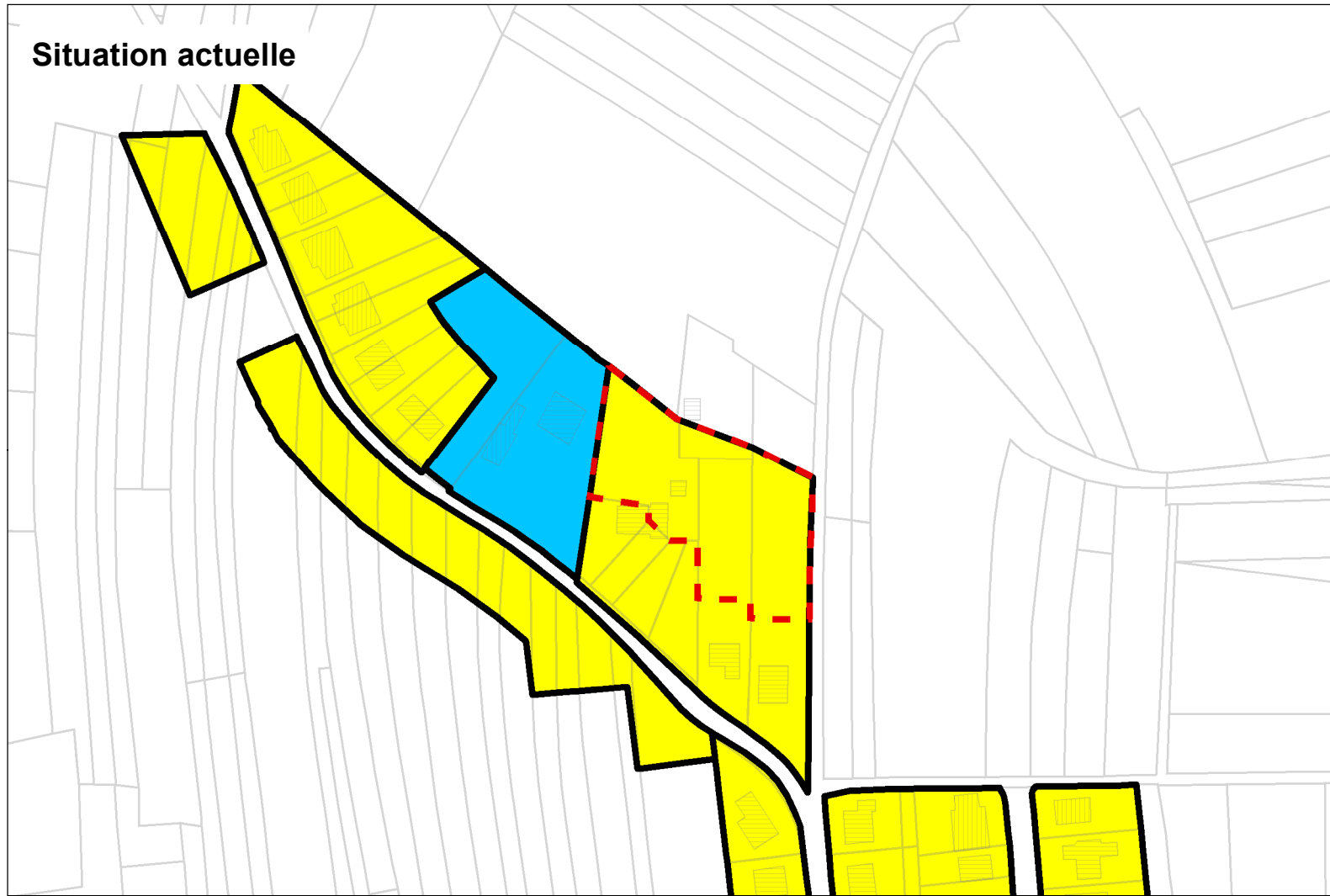
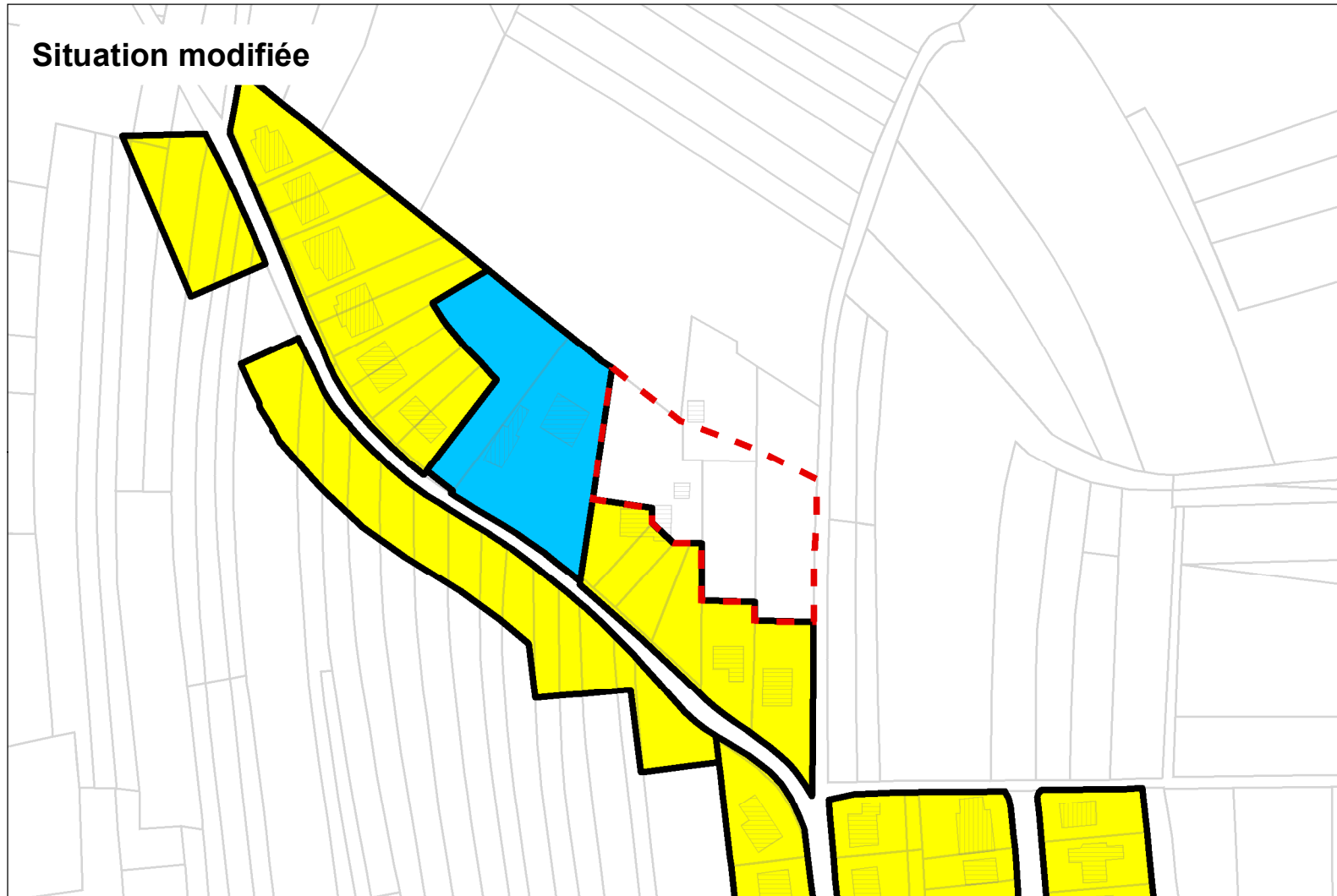


### Situation actuelle





### Situation modifiée




## LÉGENDE

### Fond de plan

 Parcelle cadastrale / immeuble


 Délimitation de la modification ponctuelle du PAP QE

### Délimitation des PAP QE


 QE 1 résidentiel


 QE 3 des bâtiments et d'équipements publics

### Informations supplémentaires

 Limite communale

### Légende complémentaire

 Immeuble (source PCN, 2016)

 Immeuble (source BD-L-TC, 2016)

Transmission du dossier à la cellule d'évaluation	<u>    </u> / <u>    </u> / <u>    </u>
Avis de la cellule d'évaluation	
Vote du conseil communal	
Aprobation du Ministre ayant l'aménagement communal et le développement urbain dans ses attributions	

MAITRE DE L'OUVRAGE:



OBJET: MODIFICATION PONCTUELLE DU PAG « Rue du Bois »

Situation actuelle et modifiée  
Plan d'aménagement particulier « Quartiers existantes »  
plan par localité (extrait)

DATE: Juillet 2024	DESSINE: JS	CONTROLE: JS/4urba	ECHELLE: 1 : 2.500	
		4urba urbanisme et aménagement 14, rue Vauban L-2663 Luxembourg Tel.: (352) 220245 Fax: (352) 465761 E-Mail: info@4urba.lu		